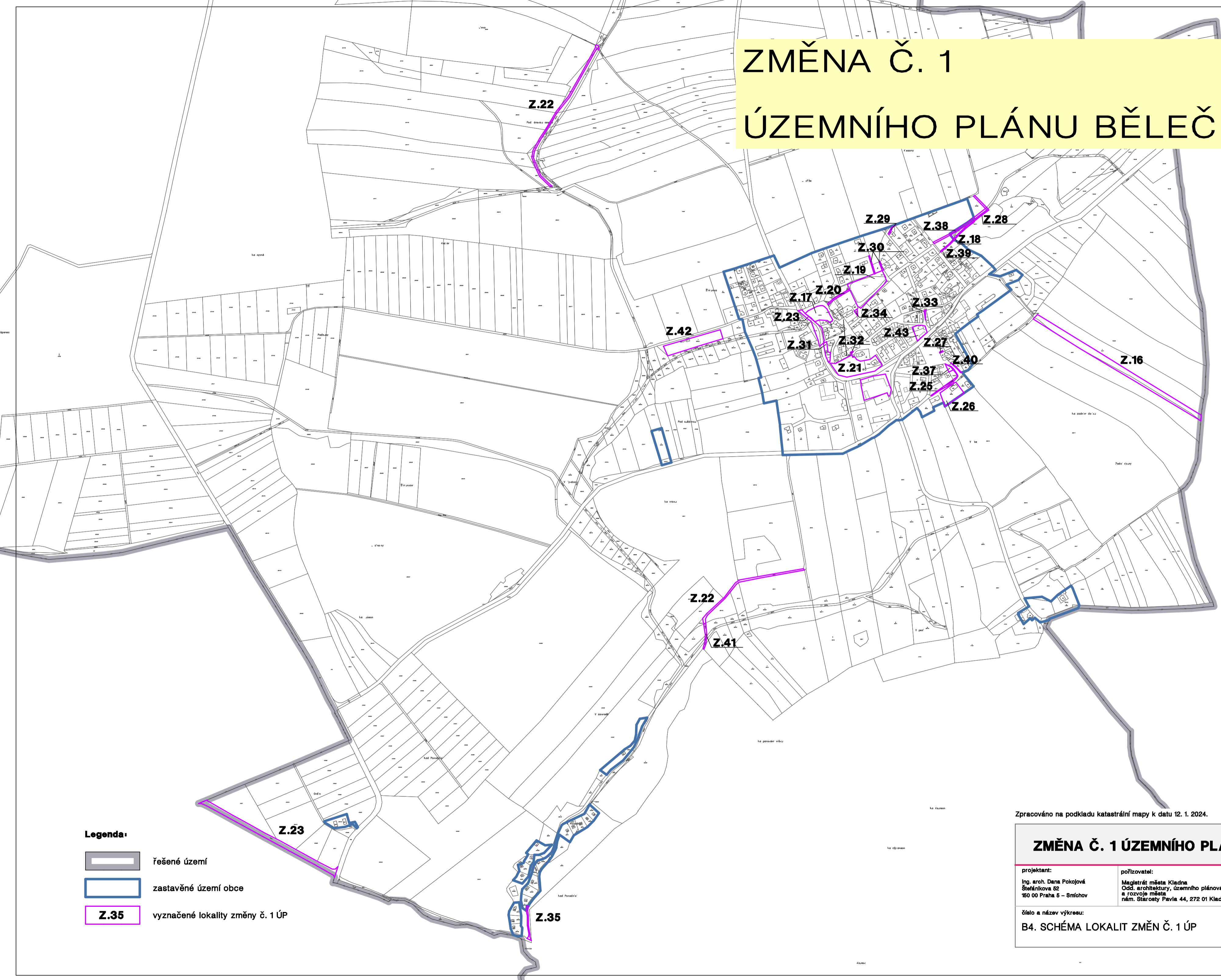


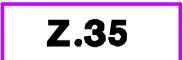


# ZMĚNA Č. 1 ÚZEMNÍHO PLÁNU BĚLEČ



- Legenda:**
-  řešené území
  -  zastavěné území obce
  -  **Z.35** vyznačené lokality změny č. 1 ÚP

Zpracováno na podkladu katastrální mapy k datu 12. 1. 2024.

<b>ZMĚNA Č. 1 ÚZEMNÍHO PLÁNU BĚLEČ</b>		č. paré:
projektant: Ing. arch. Dana Pokojová Štefánikova 52 150 00 Praha 6 – Smíchov	pořizovatel: Magistrát města Kladna Odd. architektury, územního plánování a rozvoje města nám. Starosty Pavla 44, 272 01 Kladno	datum: 01/2024
číslo a název výkresu: B4. SCHÉMA LOKALIT ZMĚN Č. 1 ÚP		měřítko: 1 : 6 000