

Lhota

Lány

# ÚPLNÉ ZNĚNÍ ÚZEMNÍHO PLÁNU BĚLEČ PO ZMĚNĚ Č. 1 ÚP







BI. VÝKRES ZÁKLADNÍHO ČLENĚNÍ ÚZEMÍ

Bělč

Bratronice

**Legenda:**

-  řešené území
-  zastavěné území k datu 1. 5. 2023
-  zastavěbní plocha
-  přestavba

Zpracováno na podkladě katastrální mapy k datu 12. 1. 2024.

## ÚPLNÉ ZNĚNÍ ÚZEMNÍHO PLÁNU BĚLEČ po změně č. 1 ÚP

projednáno: Mgr. Jan Štěrba Bělčice 22 15. 10. 2023	pořizovatel: Ing. Jiří Štěrba Bělčice 22 15. 10. 2023	schvázeno: Místní akční skupina Bělčice 22 15. 10. 2023	datum: 09/2024
--	--	--	-------------------

BI. VÝKRES ZÁKLADNÍHO ČLENĚNÍ ÚZEMÍ

1 z 1  
1:5 000